



**АНДРУШІВСЬКА РАЙОННА РАДА  
ЖИТОМИРСЬКОЇ ОБЛАСТІ**

пл.Т.Г.Шевченка,1, м.Андрушівка, Житомирська обл.,13401,тел./факс 2-19-41,тел.2-20-97  
E-mail: 13576992@mail.gov.ua ЄДРПОУ 13576992

27 вересня 2017 року № 03 17/ 241 На № 885-19/135 від 21.08.2017 р.

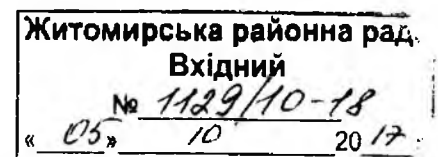
Голові Житомирської  
районної ради  
С.Г.Крутію

Повідомляємо, що рішення дванадцятої сесії Житомирської районної ради від 04 серпня 2017 року №452 «Про висловлення недовіри Головному управлінню Держгеокадастру у Житомирській області» було включено до порядку денного вісімнадцятої сесії районної ради сьомого скликання 22 вересня 2017 року. На жаль, депутати більшістю голосів утримались від прийняття проекту рішення з даного питання.

Голова районної ради

О.В.Осадчук

Вик.Ломберг Т.В. 2 18 50





УКРАЇНА  
НОВОГРАД-ВОЛИНСЬКА РАЙОННА РАДА  
ЖИТОМИРСЬКОЇ ОБЛАСТІ

11701, м.Новоград-Волинський, вул.Шевченка, 16, т.(8-04141) 5-31-97, ф.5-30-52. ,  
e-mail:nvrada.nv@gmail.com

*big 26.09.17 № 01-21/314*

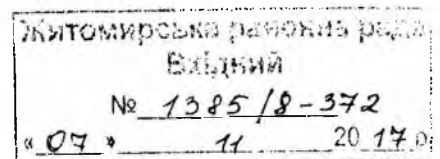
Житомирській районній раді

Районна рада повідомляє що Ваш лист №885-19/135 від 21.08.2017р. щодо підтримки рішення Житомирської обласної та районною радами про висловлення недовіри керівному складу Головного управління Держгеокадастру у Житомирській області розглянутий 19.09.2017р. на спільному засіданні постійних комісій з питань АПК, регулювання земельних відносин, екології та використання природних ресурсів і з питань регламенту, депутатської етики, законності, правопорядку та місцевого самоврядування. Дане питання не було підтримане членами вище зазначених комісій.

Голова районної ради

Д.В.Рудницький

Шмалюк Т.В.  
53403





**ВЕРХОВНА РАДА УКРАЇНИ**  
**Секретаріат депутатської фракції політичної партії**  
**«Всеукраїнське об'єднання «Батьківщина»**

01008, м. Київ - 8, вул. Садова, 3, тел. /факс (044) 255-21-33, тел.255-21-52

№ *04-06/10-164*

*«15» Вересня* 2017 р.

**Голові Житомирської районної ради**  
**Круглю С.Г.**

вул. Лесі Українки, 1, м. Житомир, 10003


**Шановний Сергію Григоровичу!**

За дорученням керівництва фракції повідомляю, що Ваше звернення щодо висловлення недовіри керівному складу Головного управління Держгеокадастру у Житомирській області доведено до відома членів фракції і взято до відома.

**З повагою**

**Заступник керівника секретаріату**

**В.О. Довбиш**





ВЕРХОВНА РАДА УКРАЇНИ

Депутатська фракція ПАРТІЇ «БЛОК ПЕТРА ПОРОШЕНКА»

01008, м. Київ, вул. Грушевського, 5

№ 04-01/04-938/230222

01 лютого 2017 р.

В.о. Голови Державної  
служби України з питань  
геодезії, картографії та  
кадастру

ЦВЯХУ О.М.

Копія: Голові Житомирської  
районної ради  
Житомирської області  
Крутію С.Г.

вул. Л. Українки, 1,  
м. Житомир, 10003

**Шановний Олеже Миколайовичу!**

До депутатської фракції ПАРТІЇ «БЛОК ПЕТРА ПОРОШЕНКА» у Верховній Раді України надійшло звернення Голови Житомирської районної ради Житомирської області Крутія С.Г. стосовно висловлення недовіри керівному складу Головного управління Держгеокадастру у Житомирській області.

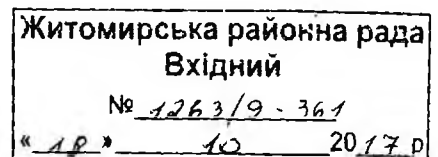
На підставі зазначеного, керуючись положеннями статті 7 Закону України «Про звернення громадян» надсилаємо Вам зазначене звернення для подальшого розгляду та вжиття відповідних заходів.

Додаток на 2 арк.

З повагою

Заступник Голови  
депутатської фракції

**А.В. ПАВЕЛКО**





# ВЕРХОВНА РАДА УКРАЇНИ

Комітет з питань аграрної політики та земельних відносин

01008, м. Київ-8, вул. М. Грушевського, 5, тел. 255-28-40

№ 04.11/11-1532

„ 13 „ 09 20 17 р.

## Житомирська районна рада Житомирської області

У Комітеті Верховної Ради України з питань аграрної політики та земельних відносин за дорученням Голови Верховної Ради України Парубія А.В. від 08.09.2017 (до вх. 198461) розглянуто рішення Житомирської районної ради Житомирської області від 04.08.2017 № 452 «Про висловлення недовіри Головному управлінню Держгеокадастру у Житомирській області» і відповідно до Закону України «Про комітети Верховної Ради України» надіслано для розгляду до Державної служби України з питань геодезії, картографії та кадастру.

Про результати розгляду районну раду буде повідомлено Державною службою України з питань геодезії, картографії та кадастру.

Заступник Голови Комітету

**О. БАКУМЕНКО**



# ВЕРХОВНА РАДА УКРАЇНИ

Депутатська фракція політичної партії «НАРОДНИЙ ФРОНТ»

01008, м. Київ-8, вул. М. Грушевського, 5, тел.: 255-37-18, тел./факс: 255-22-71

№ 21-02/5-21

"06" вересня 2017р.

## Кабінет Міністрів України

✓ Копія: Голові Житомирської районної ради

**Кругтю С.Г.**

вул. Л. Українки, буд. 1,  
м. Житомир, 10003


Надсилаємо за належністю звернення Голови Житомирської районної ради Кругтю Сергія Григоровича та рішення Житомирської районної ради про висловлення недовіри Головному управлінню Державної служби України з питань геодезії, картографії та кадастру у Житомирській області.

Додаток: зазначене на 2 арк.

**З повагою**

Голова депутатської фракції

**М. Ю. Бурбак**





ДЕРЖАВНА СЛУЖБА УКРАЇНИ З ПИТАНЬ ГЕОДЕЗІЇ, КАРТОГРАФІЇ ТА КАДАСТРУ

Держгеокадастр

вул. Народного Ополчення, 3, м. Київ, 03151, тел. 249-96-75, факс 249-96-70

land@land.gov.ua

28.09.2017 № 17-28-0.13-15271/2-17

На

від

Голові Житомирської районної  
ради Житомирської області  
Круглю С. Г.

вул. Л. Українки, 1,  
м. Житомир, 10003

**Про розгляд звернення  
Житомирської районної  
ради Житомирської області**

На виконання доручення першого заступника Міністра аграрної політики та продовольства України Мартинюка М. П. від 21.09.2017 № 23099/6-1 відповідно до резолюції Першого віце-прем'єр-міністра України – Міністра економічного розвитку і торгівлі України Кубіва С. І від 20.09.2017 № 34218/5/1-17 до звернення депутатської фракції політичної партії «Опозиційний блок» від 13.09.2017 № 04-03/6-538(652) Державна служба України з питань геодезії, картографії та кадастру розглянула звернення Житомирської районної ради Житомирської області від 15.08.2017 № 853-25/200 та аналогічне звернення від 15.08.2017 № 863-25/209, яке надійшло від Комітету Верховної Ради України з питань аграрної політики та земельних відносин листом від 13.09.2017 № 04-11/11-1532, щодо підтримки рішення Житомирської обласної ради від 27.07.2017 про висловлення недовіри керівному складу Головного управління Держгеокадастру у Житомирській області в частині непогодження з місцевими радами питань щодо розпорядження землями сільськогосподарського призначення державної власності та повідомляє, що на аналогічні звернення Житомирської районної ради Житомирської області від 15.08.2017 № 249-25/196, № 292-25/199 та від 15.08.2017 № 861-25/208 листом Держгеокадастру від 19.09.2017 № 17-28-0.13-14900/2-17 Житомирській районній раді Житомирської області надано відповідь (копія додається).

Додаток: на 2 арк. в 1 прим.

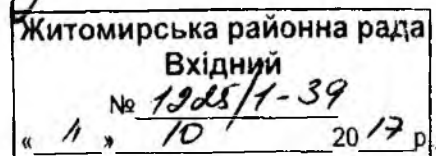
Перший заступник Голови

Н. М. Шемелинець

Кожуховська 275 72 88

ДЕРЖГЕОКАДАСТР

17-28-0.13-15271/2-17 від 28.09.2017



0.13

Кожуховська Наталя Анатолівна





ДЕРЖАВНА СЛУЖБА УКРАЇНИ З ПИТАНЬ ГЕОДЕЗІЇ, КАРТОГРАФІЇ ТА КАДАСТРУ  
 Держгеокадастр  
 вул. Народного Ополчення, 3, м. Київ, 03151, тел. 249-96-75, факс 249-96-70  
 land@land.gov.ua

19.09.2017 № 17-28-0.13-14900/2-17

На

від

Голові Житомирської районної  
 ради Житомирської області  
 Крутю С. Г.

вул. Л. Українки, 1,  
 м. Житомир, 10003

**Про розгляд звернень  
 Житомирської районної  
 ради Житомирської області**

Відповідно до доручення першого заступника Міністра аграрної політики та продовольства України Мартинюка М. П. від 04.09.2017 № 21957/6-1 до листа Секретаріату Кабінету Міністрів України від 01.09.2017 № 34218/1/1-17 та доручення першого заступника Міністра аграрної політики та продовольства України Мартинюка М. П. від 11.09.2017 № 22432/6-9 до резолюції Першого віце-прем'єр-міністра України – Міністра економічного розвитку і торгівлі України Кубіва С. І від 11.09.2017 № 34218/3/1-17 до звернення депутатської фракції політичної партії «НАРОДНИЙ ФРОНТ» від 06.09.2017 № 04-02/5-21 Державна служба України з питань геодезії, картографії та кадастру розглянула звернення Житомирської районної ради Житомирської області від 15.08.2017 № 249-25/196 та № 292-25/199 та аналогічне звернення до Держгеокадастру від 15.08.2017 № 861-25/208 щодо підтримки рішення Житомирської обласної ради від 27.07.2017 про висловлення недовіри керівному складу Головного управління Держгеокадастру у Житомирській області в частині непогодження з місцевими радами питань щодо розпорядження землями сільськогосподарського призначення державної власності та повідомляє.

Відповідно до частини четвертої статті 122 Земельного кодексу України (далі – Кодекс) центральний орган виконавчої влади з питань земельних ресурсів у галузі земельних відносин та його територіальні органи передають земельні ділянки сільськогосподарського призначення державної власності, крім випадків, визначених частиною восьмою цієї статті, у власність або у користування для всіх потреб.

Підпунктом 13 пункту 4 Положення про Головне управління Держгеокадастру в області, затвердженого наказом Міністерства аграрної політики та продовольства України від 29.09.2016 № 333 і зареєстрованого в Міністерстві юстиції України 25.10.2016 за № 1391/29521, встановлено,

ДЕРЖГЕОКАДАСТР

17-28-0.13-14900/2-17 від 19.09.2017

0.13

Київська Головна архівна служба





що Головне управління відповідно до покладених на нього завдань розпоряджається землями державної власності сільськогосподарського призначення в порядку, визначеному чинним законодавством.

Порядок надання земельних ділянок державної або комунальної власності у власність та користування визначено статтями 118, 123 Кодексу, згідно з якими підставою відмови у наданні дозволу на розроблення документації із землеустрою може бути лише невідповідність місця розташування об'єкта вимогам законів, прийнятих відповідно до них нормативно-правових актів, генеральних планів населених пунктів та іншої містобудівної документації, схем землеустрою і техніко-економічних обґрунтувань використання та охорони земель адміністративно-територіальних одиниць, проектів землеустрою щодо впорядкування територій населених пунктів, затверджених у встановленому законом порядку.

Щодо висловлення недовіри керівному складу Головного управління Держгеокадастру у Житомирській області в частині непогодження з місцевими радами питань щодо розпорядження землями сільськогосподарського призначення державної власності слід зазначити, що у рішенні Житомирської районної ради Житомирської області дванадцятої сесії сьомого скликання від 04.08.2017 № 452 не наведено конкретних випадків проблемних ситуацій, пов'язаних із непогодженням з місцевими радами питань щодо розпорядження землями сільськогосподарського призначення державної власності, а також не подано рішення дванадцятої сесії сьомого скликання Житомирської обласної ради від 27.07.2017, яке підтримано Житомирською районною радою, що унеможливило перевірити факти можливих порушень Головним управлінням.

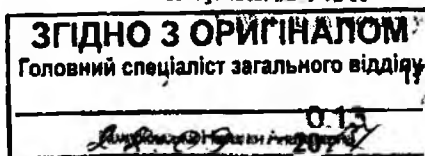
Водночас Держгеокадастром наголошено Головному управлінню Держгеокадастру у Житомирській області на необхідності погодження з місцевими радами питань щодо розпорядження землями сільськогосподарського призначення державної власності на етапі надання згоди на розроблення відповідної документації із землеустрою.

Перший заступник Голови



Л. М. Шемелинець

Кожуховська 275 72 88



адресу, або роз'ясненню телефонувати на гарячу лінію Держгеокадастру 80-808

ДЕРЖГЕОКАДАСТР

28-0.13-14900/2-17 від 19 09 2017



Карсєв



ДЕРЖАВНА СЛУЖБА УКРАЇНИ З ПИТАНЬ ГЕОДЕЗІЇ, КАРТОГРАФІЇ ТА КАДАСТРУ

Держгеокадастр

вул. Народного Ополчення, 3, м. Київ, 03151, тел. 249-96-75, факс 249-96-70

land@land.gov.ua

31.10.2017 № 17-28-0.13-16949/2-17

На

від

Голові Житомирської районної  
ради Житомирської області  
Кругтю С. Г.

вул. Л. Українки, 1,  
м. Житомир, 10003

*Про розгляд звернення  
Житомирської районної  
ради Житомирської області*

Державна служба України з питань геодезії, картографії та кадастру розглянула звернення Житомирської районної ради Житомирської області від 15.08.2017 № 856-25/203, яке надійшло від депутатської фракції ПАРТІЇ «БЛОК ПЕТРА ПОРОШЕНКА» листом від 04.10.2017 № 04-01/07-938/230222, стосовно підтримки рішення Житомирської обласної ради від 27.07.2017 про висловлення недовіри керівному складу Головного управління Держгеокадастру у Житомирській області в частині непогодження з місцевими радами питань щодо розпорядження землями сільськогосподарського призначення державної власності та повідомляє, що на аналогічні звернення Житомирської районної ради Житомирської області від 15.08.2017 № 249-25/196, № 292-25/199, № 853-25/200, № 861-25/208 та № 863-25/209 листом Держгеокадастру від 19.09.2017 № 17-28-0.13-14900/2-17 Житомирській районній раді Житомирської області надано відповідь (копія додається).

Додаток: на 2 арк. в 1 прим.

Перший заступник Голови

Л. М. Шемелинець


Кожуховська 275 72 88

БЕРГЕОКАДАСТР

17-28-0.13-16949/2-17 від 31.10.2017

0 13

Кожуховська Наталя Анатолівна



Копія



ДЕРЖАВНА СЛУЖБА УКРАЇНИ З ПИТАНЬ ГЕОДЕЗІЇ, КАРТОГРАФІЇ ТА КАДАСТРУ  
Держгеокадастр  
вул. Народного Ополчення, 3, м. Київ, 03151, тел. 249-96-75, факс 249-96-70  
land@land.gov.ua

19.09.2017 № 17-28-0.13-14900/2-17 На \_\_\_\_\_ від \_\_\_\_\_

Голові Житомирської районної  
ради Житомирської області  
Крутію С. Г.

вул. Л. Українки, 1,  
м. Житомир, 10003

**Про розгляд звернень  
Житомирської районної  
ради Житомирської області**

Відповідно до доручення першого заступника Міністра аграрної політики та продовольства України Мартинюка М. П. від 04.09.2017 № 21957/6-1 до листа Секретаріату Кабінету Міністрів України від 01.09.2017 № 34218/1/1-17 та доручення першого заступника Міністра аграрної політики та продовольства України Мартинюка М. П. від 11.09.2017 № 22432/6-9 до резолюції Першого віце-прем'єр-міністра України – Міністра економічного розвитку і торгівлі України Кубіва С. І від 11.09.2017 № 34218/3/1-17 до звернення депутатської фракції політичної партії «НАРОДНИЙ ФРОНТ» від 06.09.2017 № 04-02/5-21 Державна служба України з питань геодезії, картографії та кадастру розглянула звернення Житомирської районної ради Житомирської області від 15.08.2017 № 249-25/196 та № 292-25/199 та аналогічне звернення до Держгеокадастру від 15.08.2017 № 861-25/208 щодо підтримки рішення Житомирської обласної ради від 27.07.2017 про висловлення недовіри керівному складу Головного управління Держгеокадастру у Житомирській області в частині непогодження з місцевими радами питань щодо розпорядження землями сільськогосподарського призначення державної власності та повідомляє.

Відповідно до частини четвертої статті 122 Земельного кодексу України (далі – Кодекс) центральний орган виконавчої влади з питань земельних ресурсів у галузі земельних відносин та його територіальні органи передають земельні ділянки сільськогосподарського призначення державної власності, крім випадків, визначених частиною восьмою цієї статті, у власність або у користування для всіх потреб.

Підпунктом 13 пункту 4 Положення про Головне управління Держгеокадастру в області, затвердженого наказом Міністерства аграрної політики та продовольства України від 29.09.2016 № 333 і зареєстрованого в Міністерстві юстиції України 25.10.2016 за № 1391/29521, встановлено,

ДЕРЖГЕОКАДАСТР

17-28-0.13-14900/2-17 від 19.09.2017

0.13

Київська Регіональна Асоціація



що Головне управління відповідно до покладених на нього завдань розпоряджається землями державної власності сільськогосподарського призначення в порядку, визначеному чинним законодавством.

Порядок надання земельних ділянок державної або комунальної власності у власність та користування визначено статтями 118, 123 Кодексу, згідно з якими підставою відмови у наданні дозволу на розроблення документації із землеустрою може бути лише невідповідність місця розташування об'єкта вимогам законів, прийнятих відповідно до них нормативно-правових актів, генеральних планів населених пунктів та іншої містобудівної документації, схем землеустрою і техніко-економічних обґрунтувань використання та охорони земель адміністративно-територіальних одиниць, проектів землеустрою щодо впорядкування територій населених пунктів, затверджених у встановленому законом порядку.


Щодо висловлення недовіри керівному складу Головного управління Держгеокадастру у Житомирській області в частині непогодження з місцевими радами питань щодо розпорядження землями сільськогосподарського призначення державної власності слід зазначити, що у рішенні Житомирської районної ради Житомирської області дванадцятої сесії сьомого скликання від 04.08.2017 № 452 не наведено конкретних випадків проблемних ситуацій, пов'язаних із непогодженням з місцевими радами питань щодо розпорядження землями сільськогосподарського призначення державної власності, а також не додано рішення дванадцятої сесії сьомого скликання Житомирської обласної ради від 27.07.2017, яке підтримано Житомирською районною радою, що унеможливило перевірити факти можливих порушень Головним управлінням.

Водночас Держгеокадастром наголошено Головному управлінню Держгеокадастру у Житомирській області на необхідності погодження з місцевими радами питань щодо розпорядження землями сільськогосподарського призначення державної власності на етапі надання згоди на розроблення відповідної документації із землеустрою.

Перший заступник Голови



Л. М. Шемелинець



ДЕРЖГЕОКАДАСТР

17-28-0.13-14900/2-17 від 19.09.2017



1028/3-44  
19 09 17

У К Р А І Н А

ЖИТОМИРСЬКА ОБЛАСНА ДЕРЖАВНА АДМІНІСТРАЦІЯ

м. Житомир, вул. Корсунська, 3, м. Житомир, 28004 тел. (0412) 70-20-20, факс (0412) 70-20-21  
www.odra.z.gov.ua e-mail: zudh@odra.z.gov.ua код ЄДРПОУ 60012189

14.09 2017 № 4254/35/2-17  
№ 859-25/206 від 15.08.2017

Житомирська районна рада

Про розгляд звернення

Рішення Житомирської районної ради від 04.08.2017 Про висловлення недовіри керівному складу головного управління Держгеокадастру у Житомирській області опрацьовано в облдержадміністрації.

Повідомляємо, що Державна служба України з питань геодезії, картографії та кадастру (Держгеокадастр) є центральним органом виконавчої влади, діяльність якого спрямовується і координується Кабінетом Міністрів України через Міністра аграрної політики та продовольства і який реалізує державну політику у сфері топографо-геодезичної і картографічної діяльності, земельних відносин, землеустрою, у сфері Державного земельного кадастру, державного нагляду (контролю) в агропромисловому комплексі в частині дотримання земельного законодавства, використання та охорони земель усіх категорій і форм власності, родючості ґрунтів відповідно до Постанови Кабінету Міністрів України від 14.01.2015 № 15 «Про Державну службу України з питань геодезії, картографії та кадастру».

На рівні Житомирської області повноваження Держгеокадастру із розпорядження землями здійснює Головне управління Держгеокадастру у Житомирській області.

Ураховуючи викладене інформуємо, що Житомирська обласна державна адміністрація не наділена повноваженнями щодо втручання у діяльність Головного управління Держгеокадастру у Житомирській області. Дії (рішення) або бездіяльність Головного управління Держгеокадастру у Житомирській області можуть бути оскаржені до Державної служби України з питань геодезії, картографії та кадастру або до Житомирського окружного адміністративного суду.

Заступник голови-керівник  
апарату адміністрації

О.О. Ясюнецький



Прокуратура України  
**ПРОКУРАТУРА ЖИТОМИРСЬКОЇ ОБЛАСТІ**  
**ЖИТОМИРСЬКА МІСЦЕВА ПРОКУРАТУРА**  
вул. Леся Качинського, 2, м. Житомир, 10014 факс (0412) 47-37-64

30.08.17 № 52 р

Голові  
Житомирської районної ради  
Крутію С.Г.

10003, м.Житомир, вул. Л.України, 1

Житомирською місцевою прокуратурою отримано Ваше звернення про прийняття дванадцятою сесією районної ради сьомого скликання рішення №452 від 04.08.2017 «Про висловлення недовіри Головному управлінню Держгеокадастру у Житомирській області».

Інформую, що вимогами Закону України «Про звернення України» (частина сьома статті 5 названого Закону) встановлено, що у зверненні має бути викладено суть порушеного питання, зауваження, пропозиції, заяви чи скарги, прохання чи вимоги.

Однак, у Вашому зверненні конкретних Вимог до місцевої прокуратури не сформульовано, що унеможливило розгляд останнього у порядку, передбаченому вищевказаним нормативно – правовим актом.

Так, частиною восьмою статті 5 Закону України «Про звернення громадян» імперативно встановлюється, що звернення, оформлене без дотримання зазначених вимог, повертається заявнику не пізніше як через десять днів від дня його надходження, крім випадків, передбачених частиною першою статті 7 цього Закону.

За таких обставин, Ваше звернення підлягає поверненню як неналежно оформлене.

Разом з тим, роз'яснюю, що Ви маєте право повторно звернутися із вказаним зверненням до місцевої прокуратури, привівши його у повну відповідність до вимог статті 5 Закону України «Про звернення громадян».

Крім того, в контексті долученого до Вашого звернення рішення сесії районної ради, інформую, що органи прокуратури не управнені на прийняття кадрових рішень стосовно посадових осіб територіальних органів Державної служби України з питань геодезії, картографії та кадастру, а так само спонукання чи покладення зобов'язання на їх прийняття.

В той же час, місцевою прокуратурою здійснюється процесуальне керівництво у кримінальних провадженнях, що розпочаті за фактами виділення Головним управлінням Держгеокадастру в Житомирській області земельних ділянок державної власності, розташованих в межах

Житомирського району, та прийняті без погодження органів місцевого самоврядування.

Прийняте за результатами розгляду Вашого звернення місцевою прокуратурою рішення, Ви маєте право оскаржити вищестоящому прокурору або до суду.

Додаток: матеріали звернення на 2 аркушах.

З повагою

Перший заступник керівника

  
В. Толочко